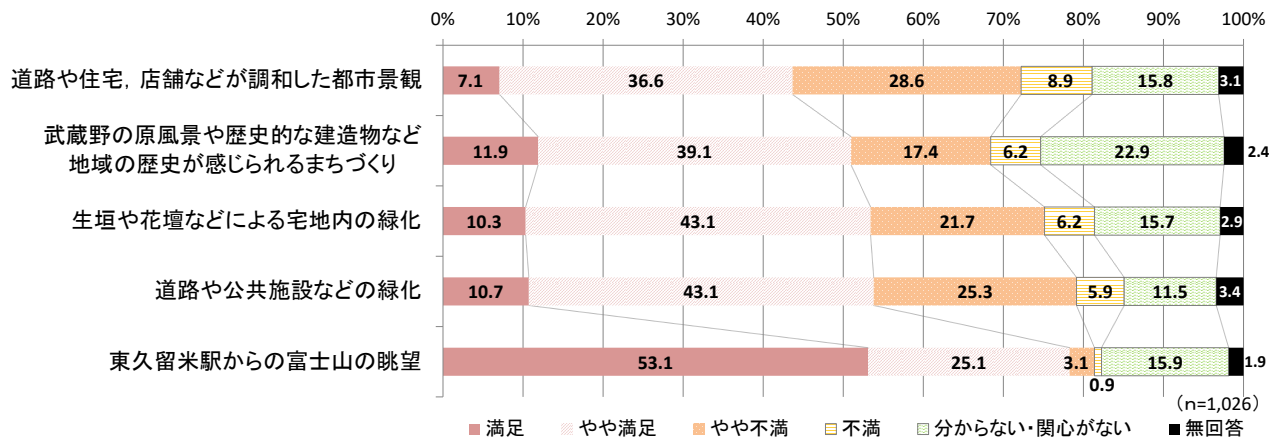
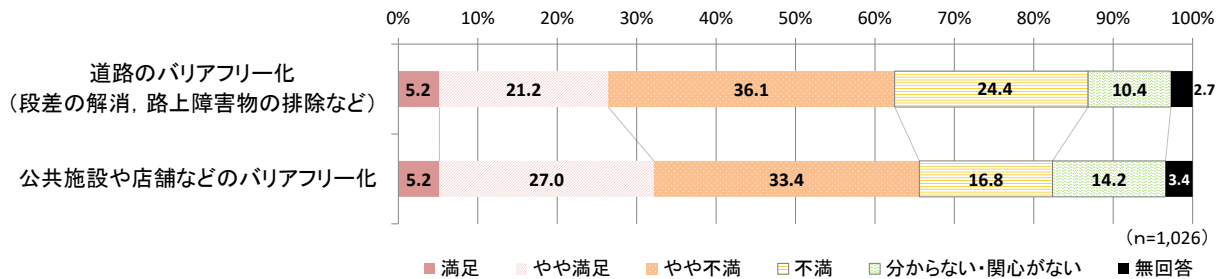


《 景観などについての満足度 》



出典:市民アンケート調査結果(令和元(2019)年度実施)

《 バリアフリーについての満足度 》



出典:市民アンケート調査結果(令和元(2019)年度実施)

資料3 地域別の基礎データ

(1) 人口構成

《 地域別の人口構成 》

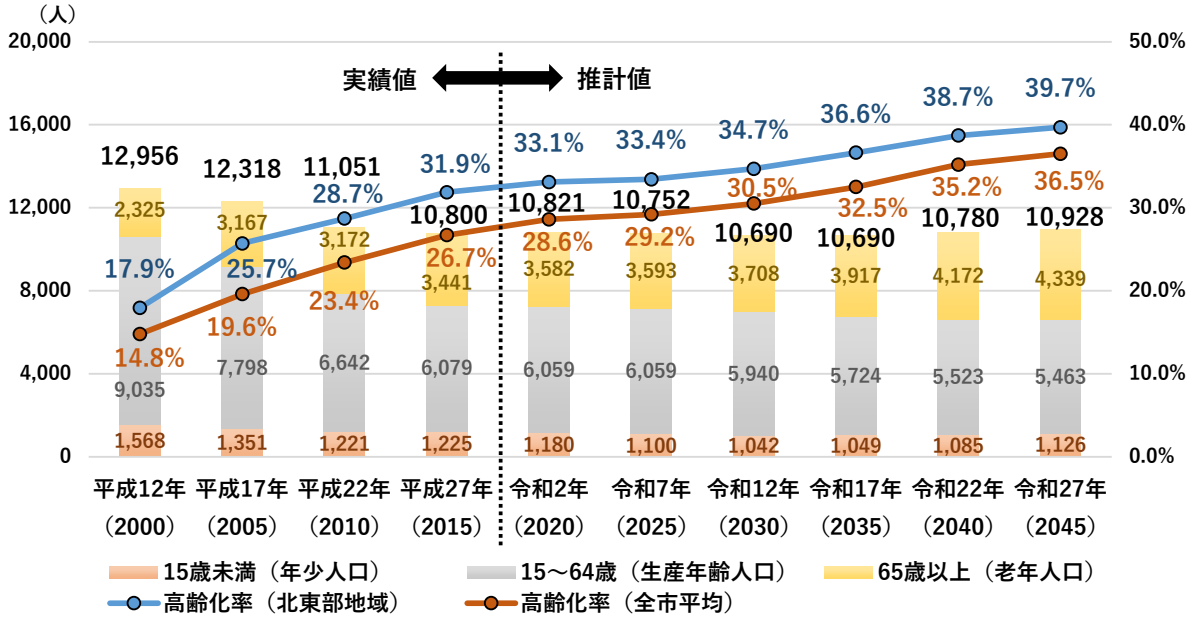
地域	総人口	年少人口 15歳未満		生産年齢人口 15~64歳		老年人口 65歳以上		年齢不詳人口	
		人口	割合	人口	割合	人口	割合	人口	割合
北東部	10,800人	1,225人	11.3%	6,079人	56.3%	3,441人	31.9%	55人	0.5%
南東部	9,991人	1,348人	13.5%	6,416人	64.2%	2,141人	21.4%	86人	0.9%
駅周辺	11,362人	1,132人	10.0%	7,738人	68.1%	2,369人	20.9%	123人	1.1%
北部	19,698人	2,286人	11.6%	11,743人	59.6%	5,459人	27.7%	210人	1.1%
中央部	14,539人	1,898人	13.1%	8,690人	59.8%	3,868人	26.6%	83人	0.6%
南部	17,573人	2,475人	14.1%	10,697人	60.9%	4,290人	24.4%	111人	0.6%
西部	18,114人	2,000人	11.0%	10,043人	55.4%	5,873人	32.4%	198人	1.1%
北西部	14,522人	2,036人	14.0%	8,753人	60.3%	3,621人	24.9%	112人	0.8%

出典:国勢調査(平成27(2015)年)をもとに作成

(2) 地域別の人口推計・市民アンケート調査結果

① 北東部地域

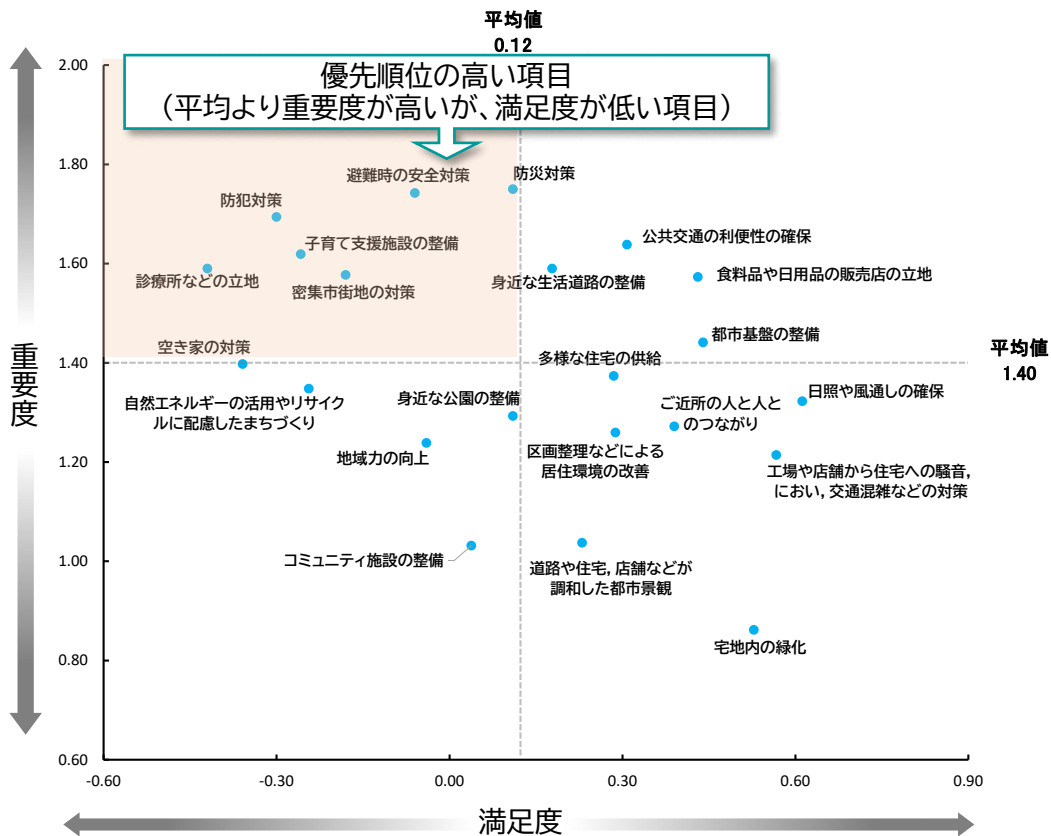
《 国勢調査による人口・人口構成の推移 》



出典：実績値は国勢調査（総数は年齢不詳人口を含む）

推計値は国土技術政策総合研究所 将来人口・世帯予測ツール V2をもとに作成

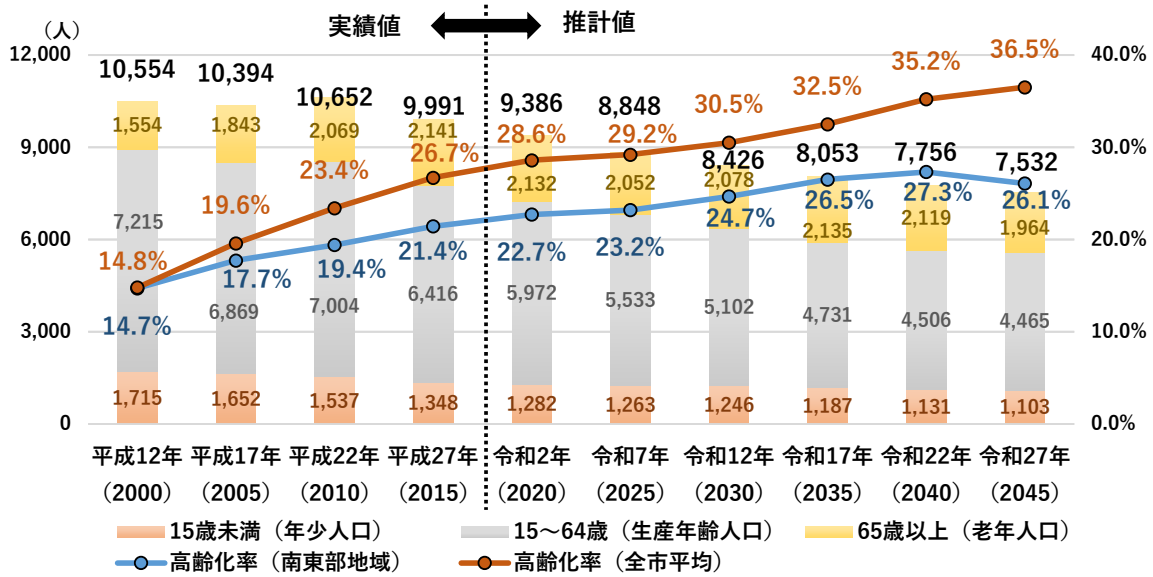
《 まちづくりについての満足度と重要度の散布図 》



出典：市民アンケート調査結果(令和元(2019)年度実施)

② 南東部地域

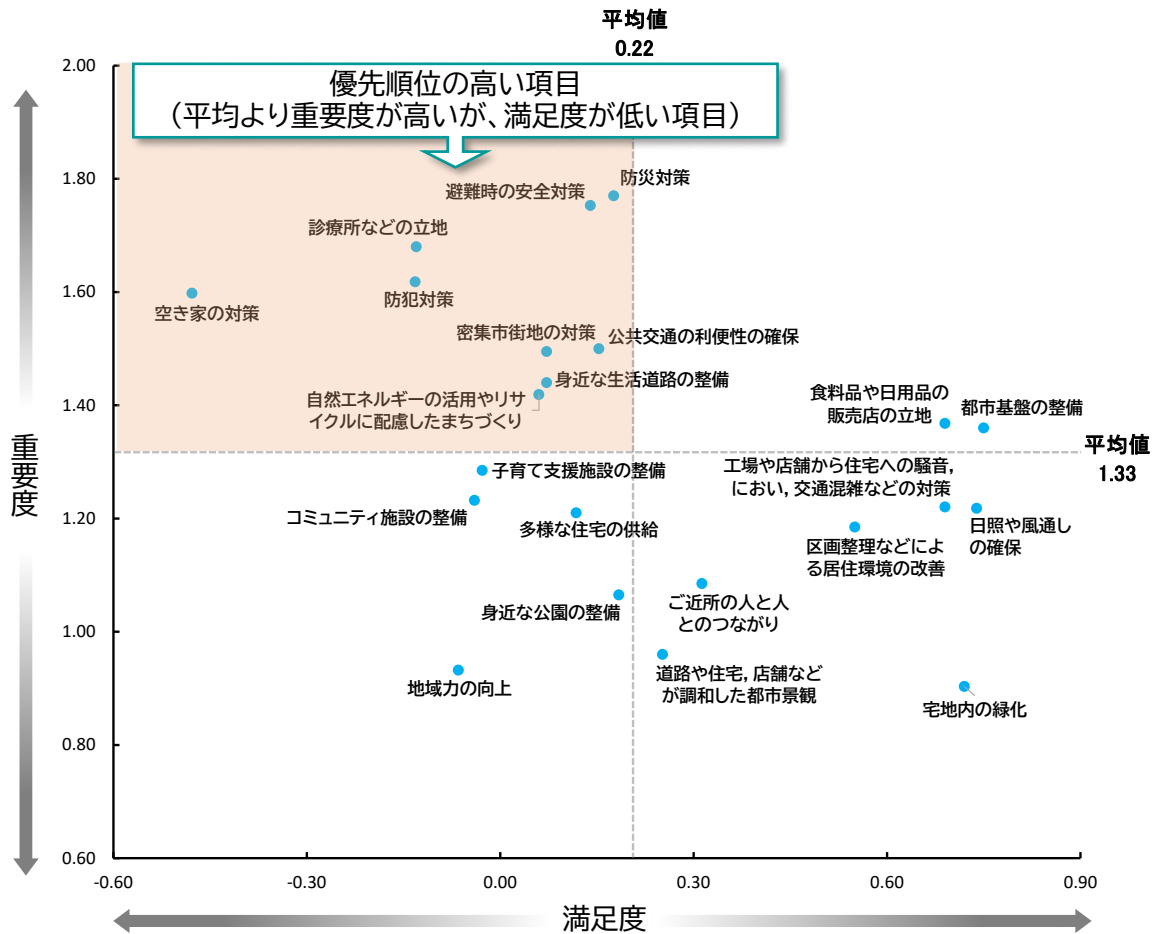
《 国勢調査による人口・人口構成の推移 》



出典:実績値は国勢調査(総数は年齢不詳人口を含む)

推計値は国土技術政策総合研究所 将来人口・世帯予測ツール V2をもとに作成

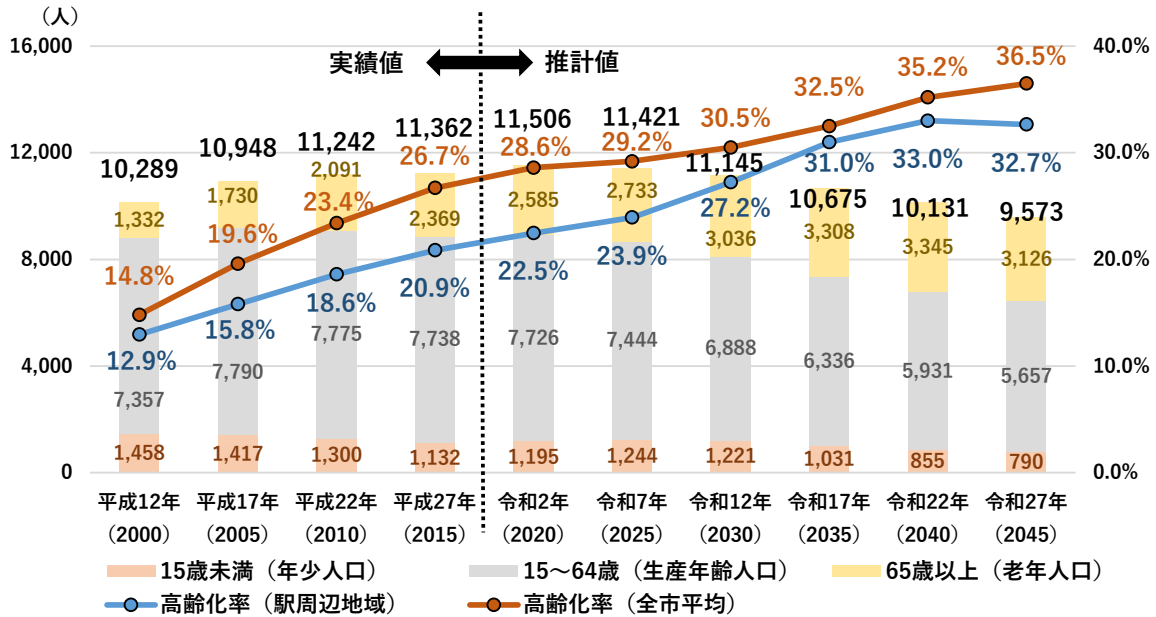
《 まちづくりについての満足度と重要度の散布図 》



出典:市民アンケート調査結果(令和元(2019)年度実施)

③ 駅周辺地域

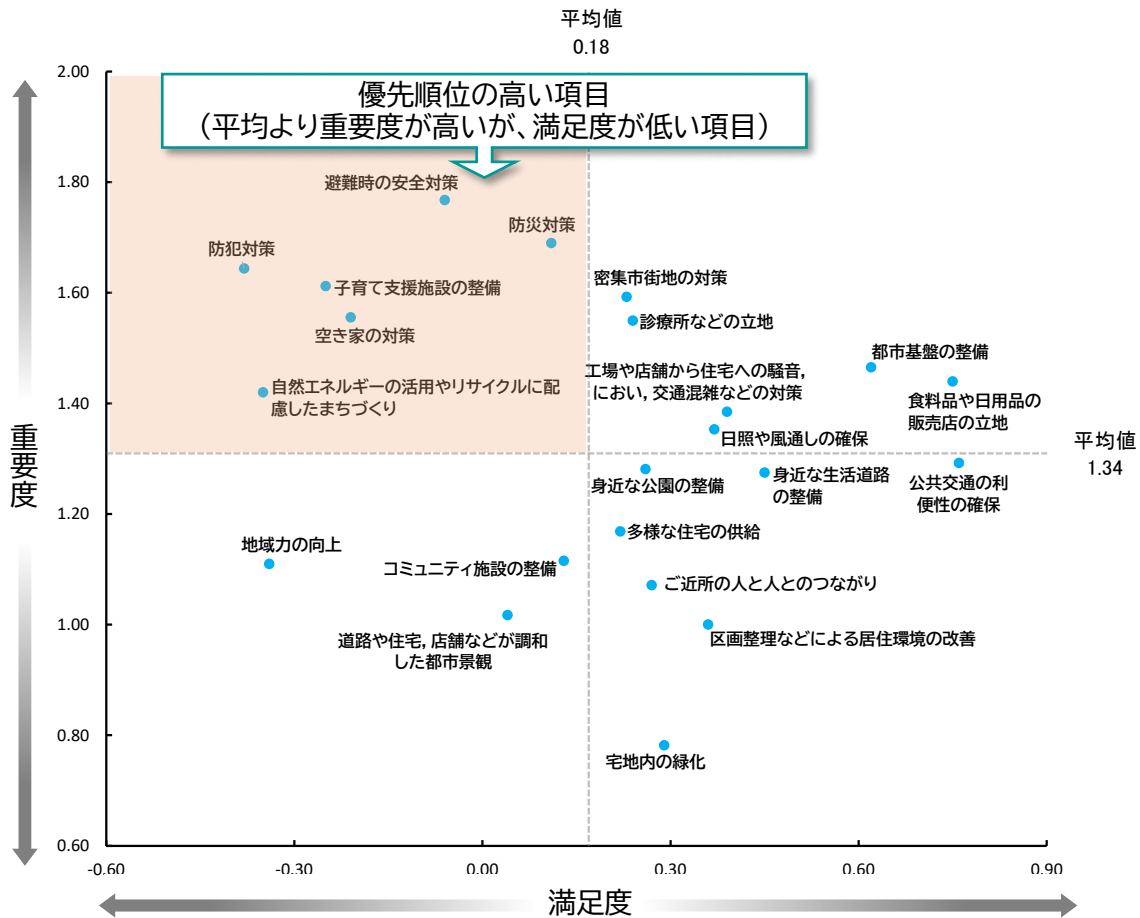
《 国勢調査による人口・人口構成の推移 》



出典:実績値は国勢調査(総数は年齢不詳人口を含む)

推計値は国土技術政策総合研究所 将来人口・世帯予測ツール V2をもとに作成

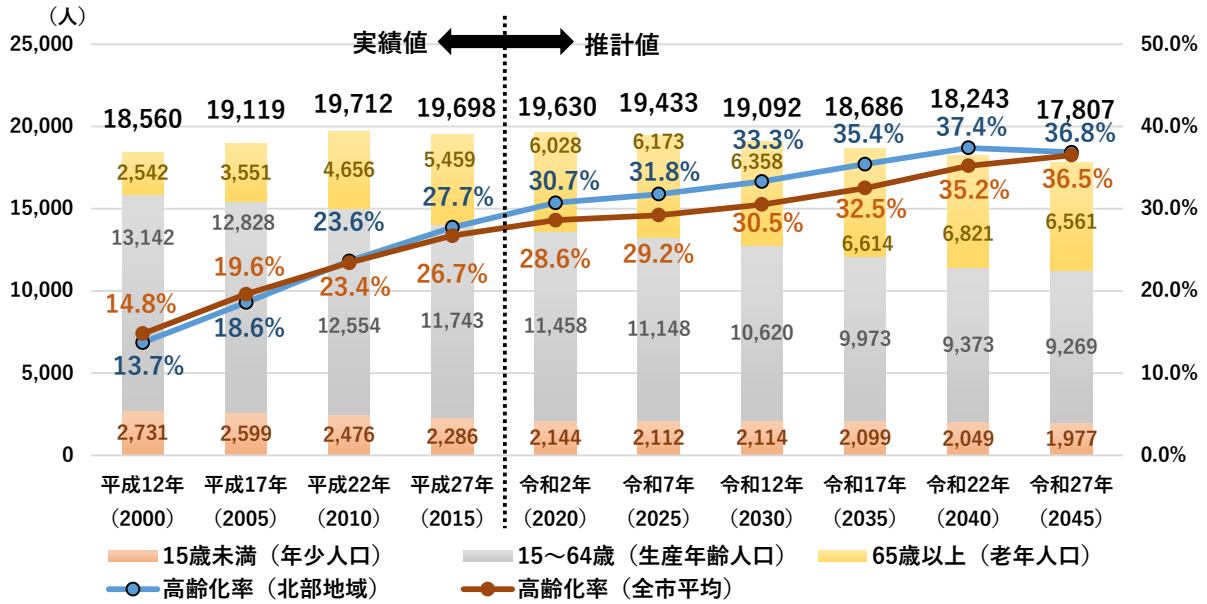
《 まちづくりについての満足度と重要度の散布図 》



出典:市民アンケート調査結果(令和元(2019)年度実施)

④ 北部地域

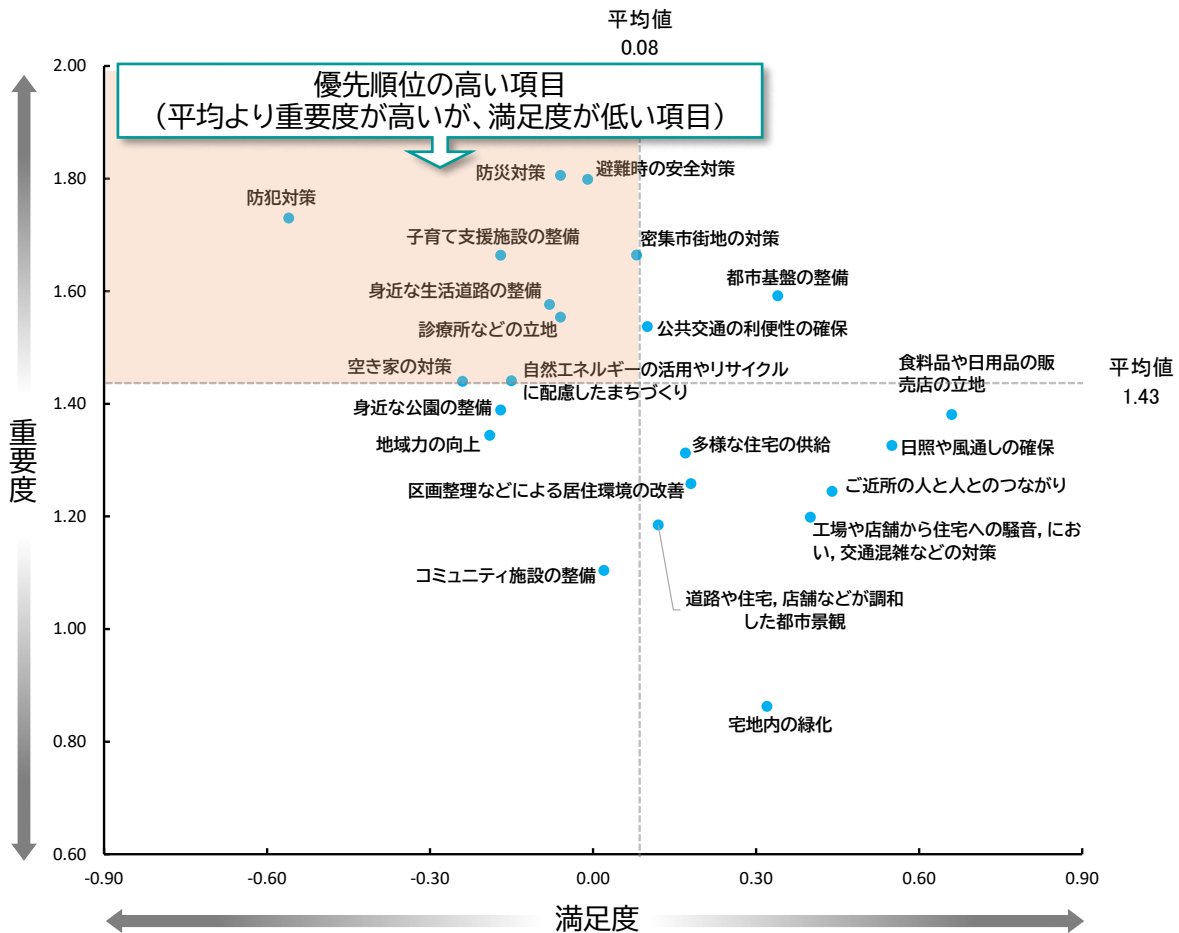
《 国勢調査による人口・人口構成の推移 》



出典:実績値は国勢調査(総数は年齢不詳人口を含む)

推計値は国土技術政策総合研究所 将来人口・世帯予測ツール V2をもとに作成

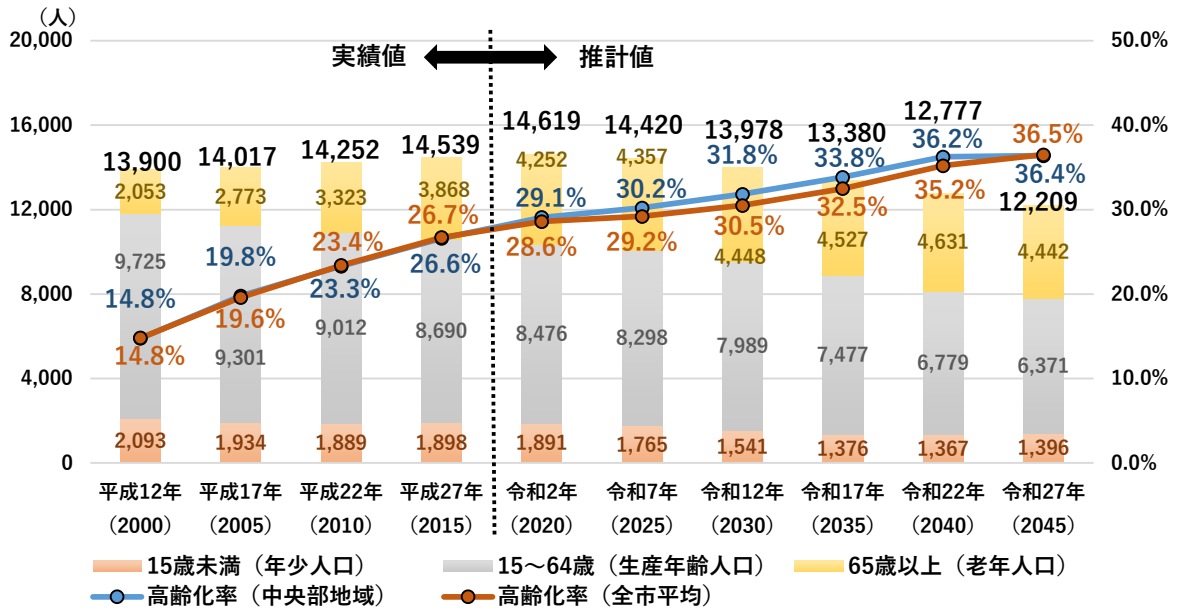
《 まちづくりについての満足度と重要度の散布図 》



出典:市民アンケート調査結果(令和元(2019)年度実施)

⑤ 中央部地域

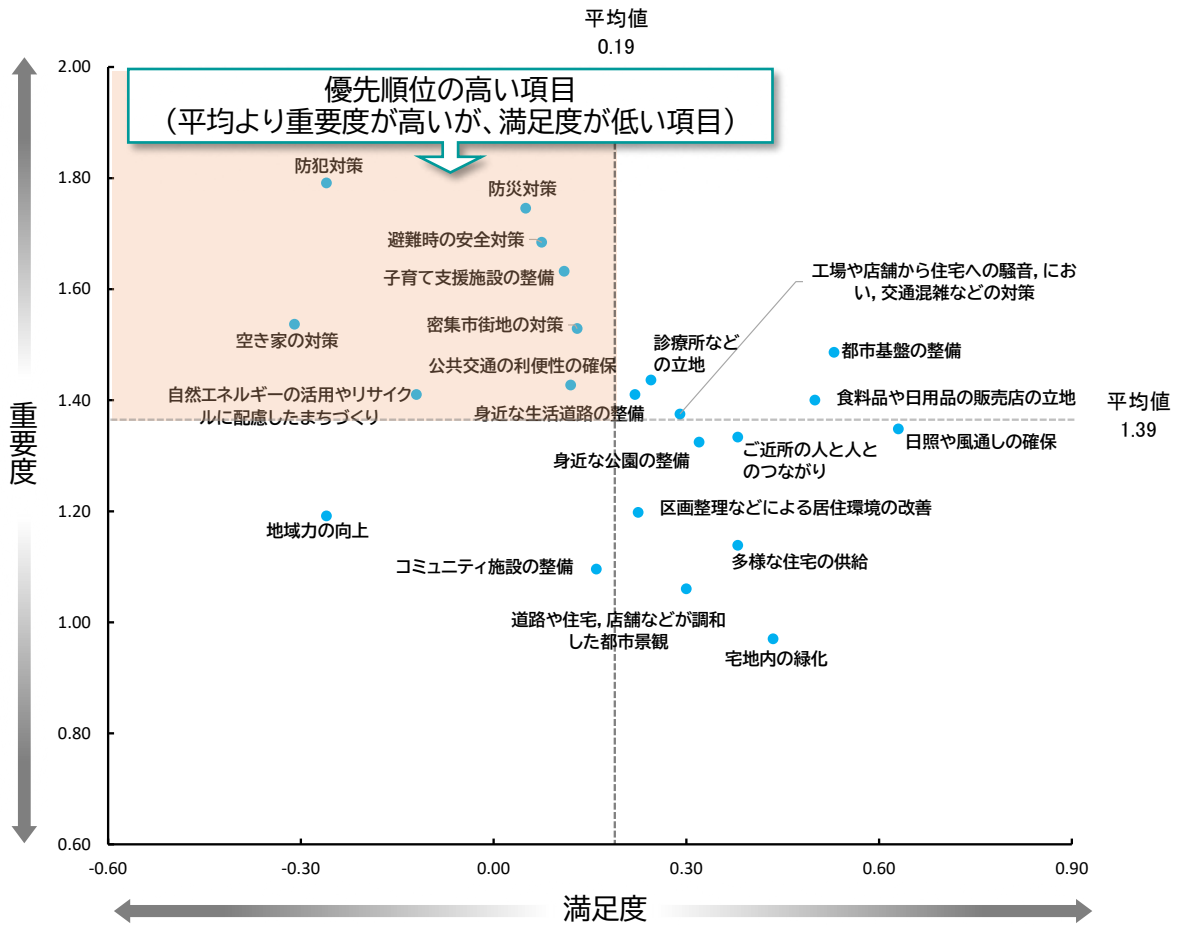
《 国勢調査による人口・人口構成の推移 》



出典:実績値は国勢調査(総数は年齢不詳人口を含む)

推計値は国土技術政策総合研究所 将来人口・世帯予測ツール V2をもとに作成

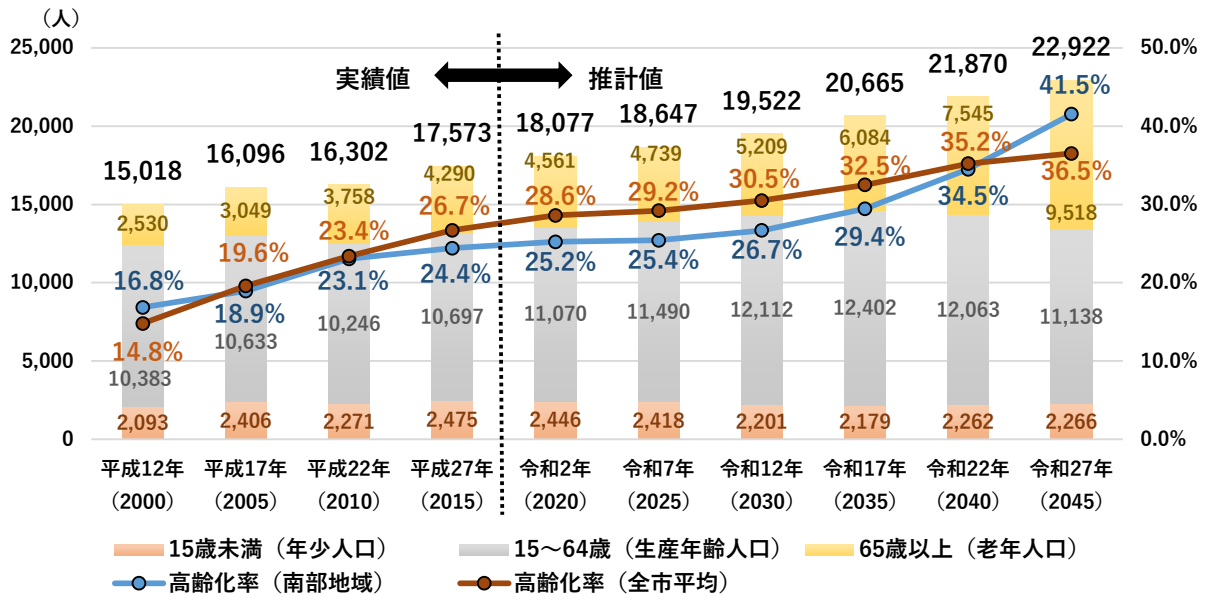
《 まちづくりについての満足度と重要度の散布図 》



出典:市民アンケート調査結果(令和元(2019)年度実施)

⑥ 南部地域

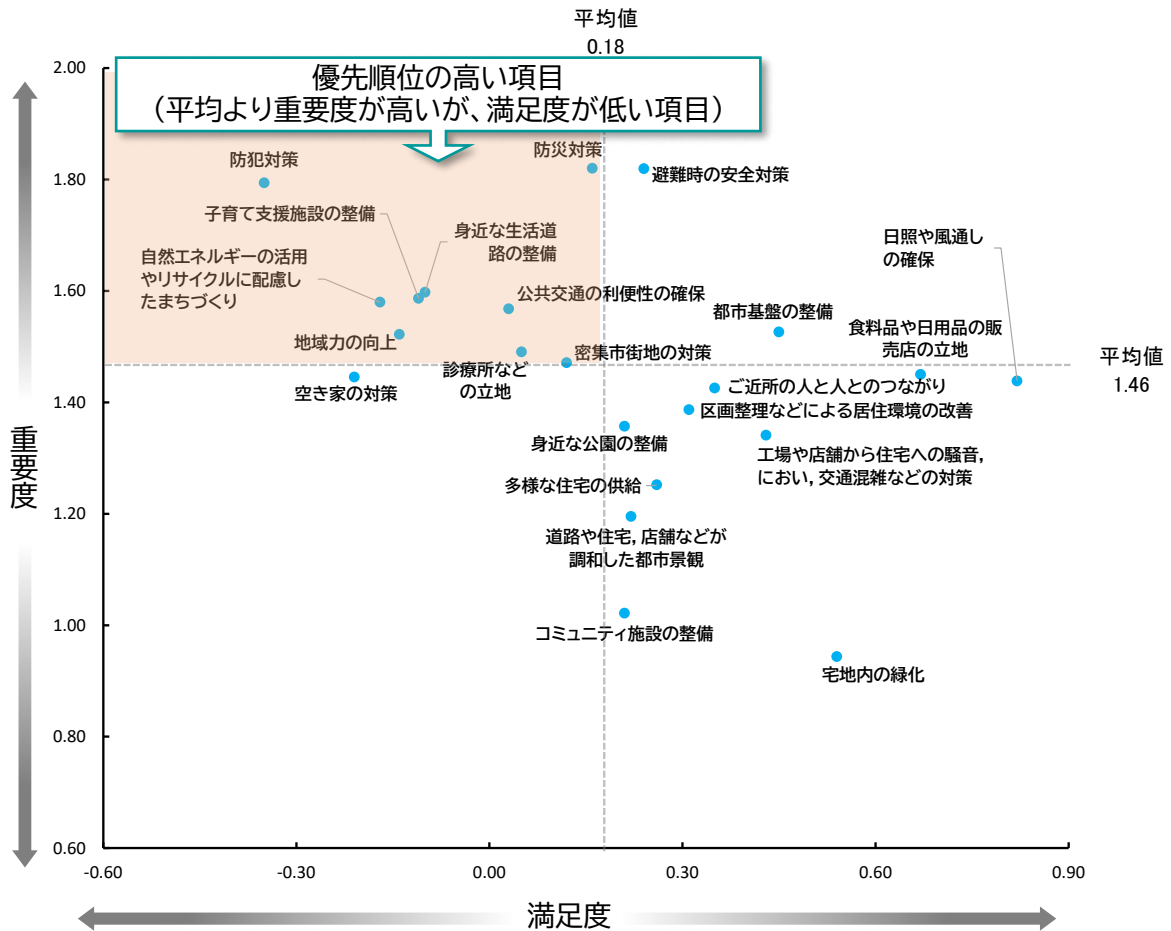
《 国勢調査による人口・人口構成の推移 》



出典: 実績値は国勢調査(総数は年齢不詳人口を含む)

推計値は国土技術政策総合研究所 将来人口・世帯予測ツール V2をもとに作成

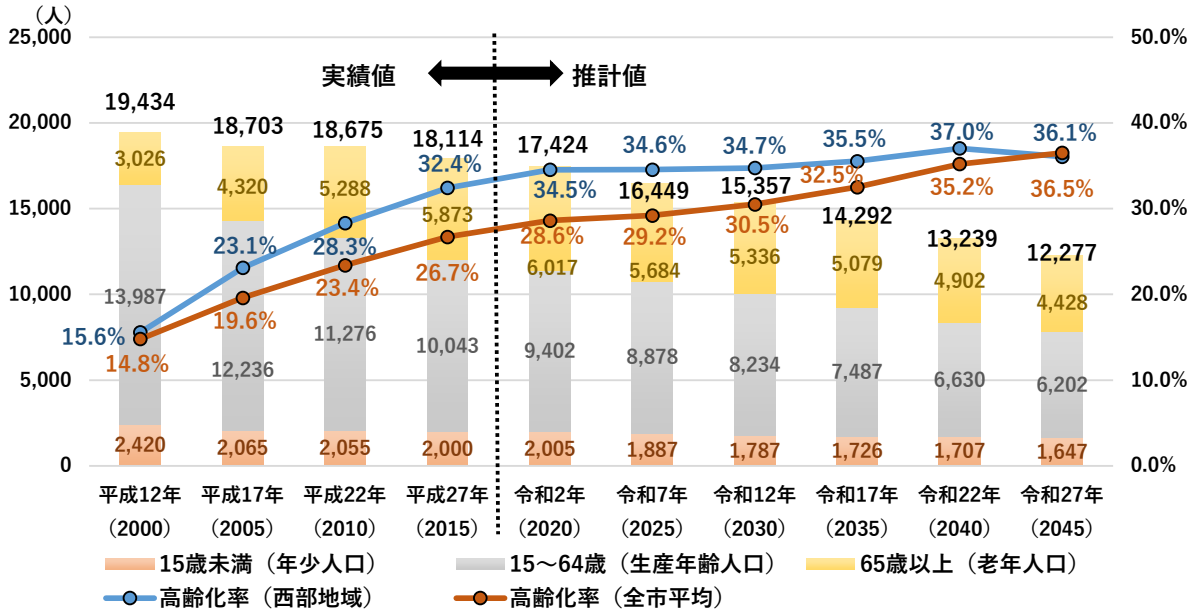
《 まちづくりについての満足度と重要度の散布図 》



出典: 市民アンケート調査結果(令和元(2019)年度実施)

⑦ 西部地域

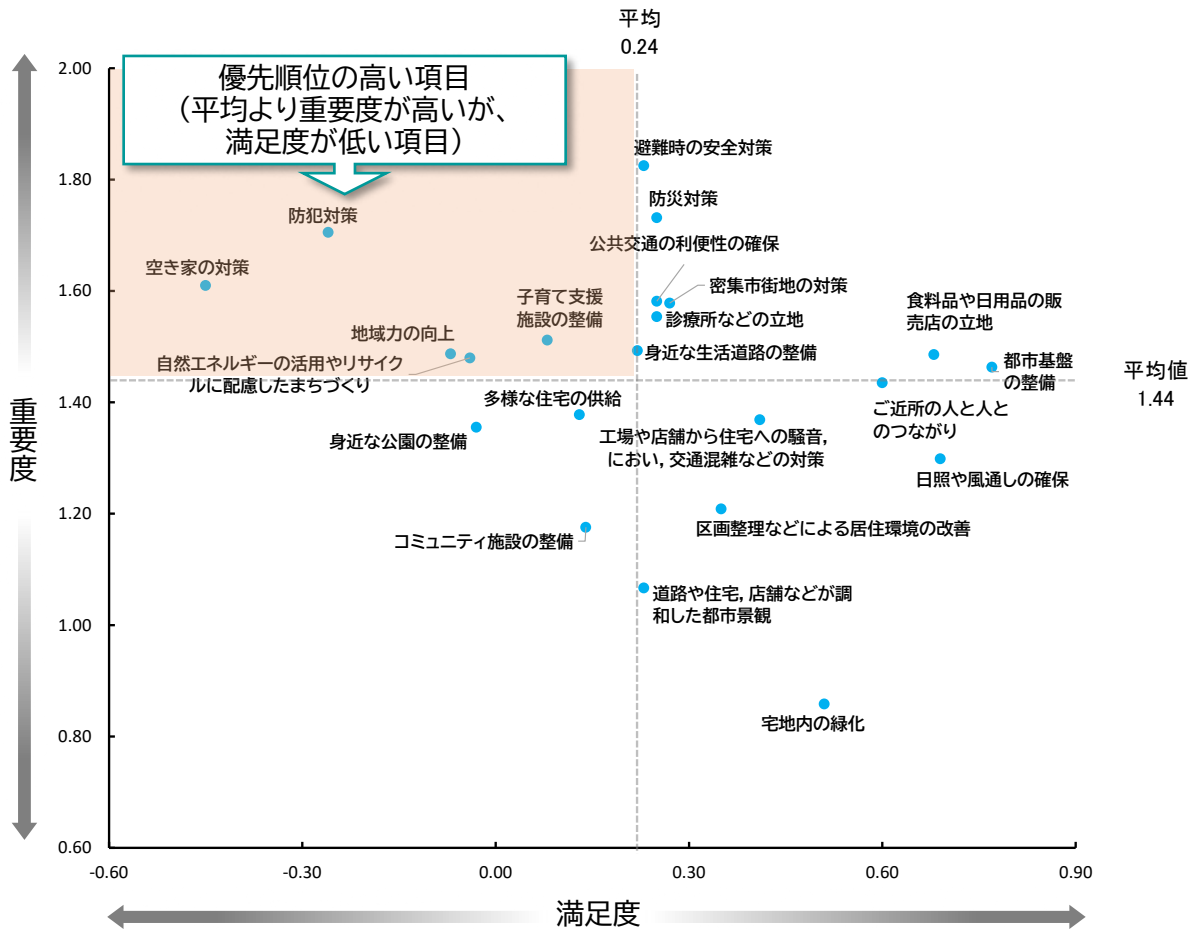
《 国勢調査による人口・人口構成の推移 》



出典:実績値は国勢調査(総数は年齢不詳人口を含む)

推計値は国土技術政策総合研究所 将来人口・世帯予測ツール V2をもとに作成

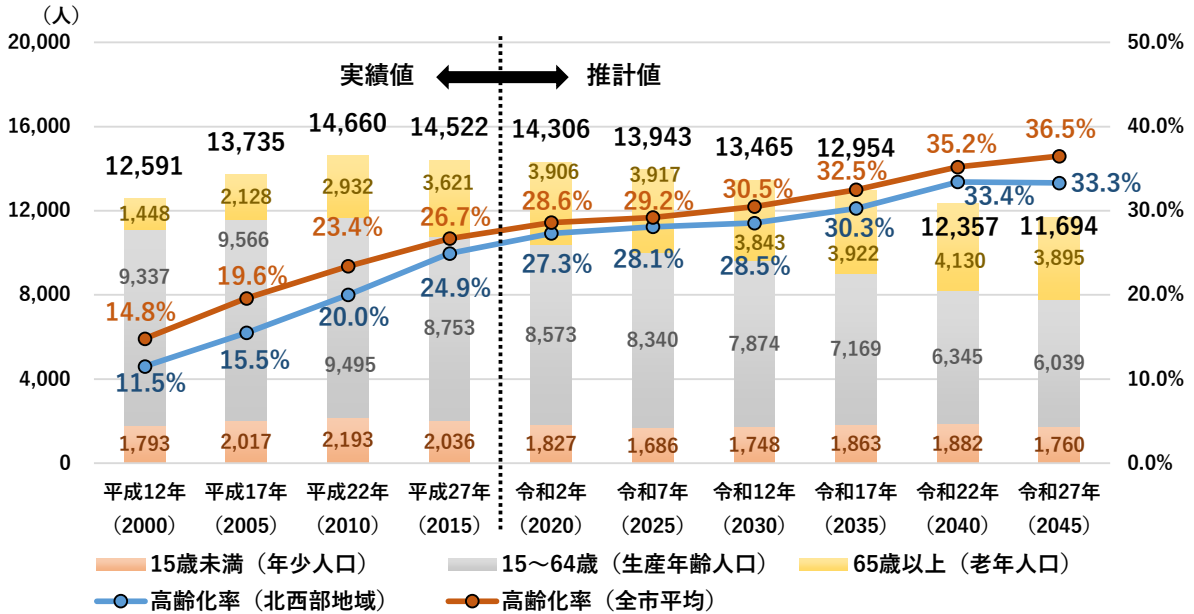
《 まちづくりについての満足度と重要度の散布図 》



出典:市民アンケート調査結果(令和元(2019)年度実施)

⑧ 北西部地域

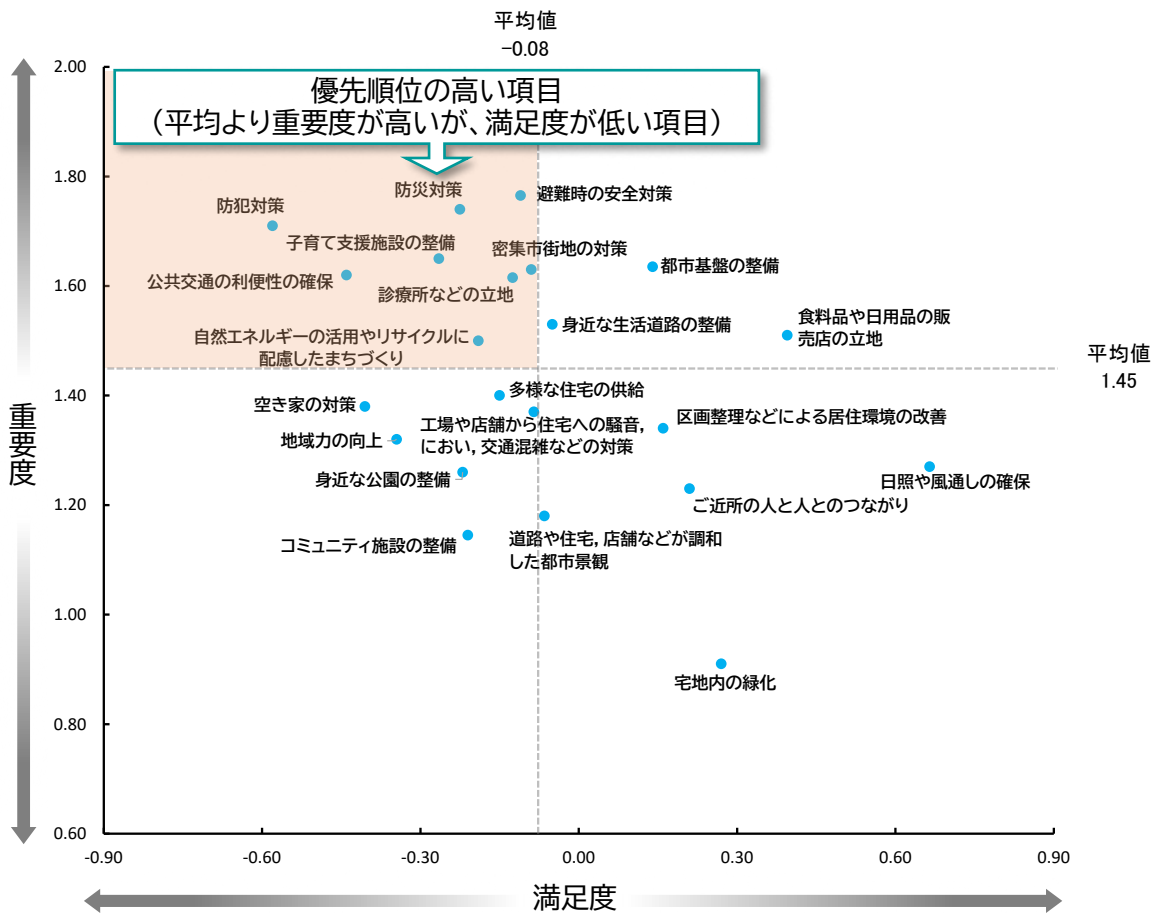
《 国勢調査による人口・人口構成の推移 》



出典:実績値は国勢調査(総数は年齢不詳人口を含む)

推計値は国土技術政策総合研究所 将来人口・世帯予測ツール V2をもとに作成

《 まちづくりについての満足度と重要度の散布図 》



出典:市民アンケート調査結果(令和元(2019)年度実施)