東久留米市 Higashikurume City

洪水ハザードマップ 2024

Flood Hazard Map
洪水紧急避难地图
홍수위험지도

災害対策本部　東久留米市役所　本町3-3-1　042-470-7777

基本事項

この地図は、「東久留米市域」に**想定し得る最大規模の雨（24時間総雨量 657 ㎜　1時間最大雨量 156 ㎜）**が降った場合に、シミュレーションにより予想される浸水の区域と最大の水深を示したものです。

河川管理者と下水道管理者、区市町村が連携し、**川から水があふれることで浸水する現象（外水氾濫）**と**下水道管の能力を超えた雨水が窪地などにたまることで浸水する現象（内水氾濫）**を合わせて表示した、**浸水予想区域図**を基に、避難路や避難場所等を併せて記載しています。

また、令和6年2月15日付で、**黒目川及び落合川の一部が水防法に基づく洪水浸水想定区域に指定された**ことを受け、**当該河川が氾濫した場合に浸水が想定される区域を、新たに赤枠で表示しました。**

東京都内の河川・下水道施設は、**整備水準を上回る大雨が降った場合には対応しきれません。**そこで、このような大雨が降った際の浸水に対する危険性をお知らせし、住民自身の避難等の対策を講じていただけるよう、ハザードマップを作成しています。

※洪水浸水想定区域に指定されていない区域においても、浸水が発生する場合や、想定される水深が実際の浸水深と異なる場合があります。

東京都建設局ホームページ

浸水リスク検索サービス

土砂災害（急傾斜地の崩壊）について

急傾斜地の崩壊（がけ崩れ）

地中にしみ込んだ水分が土の抵抗力を弱め、雨や地震などの影響によって急激に斜面が崩れ落ちる現象

土砂災害警戒区域および土砂災害特別警戒区域

土砂災害警戒区域（イエローゾーン）→市内15箇所
急傾斜地の崩壊等、土砂災害が発生した場合に、住民等の生命または身体に危害が生じるおそれのある区域

土砂災害特別警戒区域（レッドゾーン）→上記のうち9箇所
急傾斜地の崩壊等、土砂災害が発生した場合に、建築物に損壊が生じ、住民等の生命または身体に著しい危害が生じるおそれのある区域

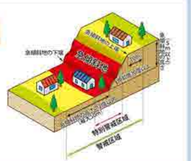

浸水した場合に想定される水深（ランク区分）

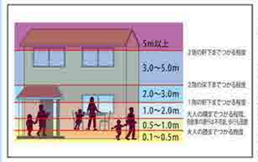

雨の強さと降り方

やや強い雨
1時間に16～20㎜の雨
雨の音がよく聞こえ、雨量一覧に水溜まりができます。雨が長く降る場合には、注意が必要です。

強い雨
1時間に20～30㎜の雨
どしゃ降りの雨。傘を打ちて、流れて、まるほどの雨です。下水があふれ、まだから道路の心配もあります。

激しい雨
1時間に30～50㎜の雨
バケツをひっくり返したような雨。がけ崩れも起こりやすく、高潮被害も行われます。前線の半袖を。

非常に激しい雨
1時間に50～80㎜の雨
「雨のカーテン」になり、あたりが全く見えなくなります。水面や路面は白くなります。水面の飛沫の可能性は大。

猛烈な雨
1時間に80㎜以上の雨
恐怖しくなるような、圧迫感を感じる雨。大規模な災害が発生する恐れがあるく、最高な警戒が必要。

雨の降り方で、だいたいの雨量を知ることができます。危険な状態になる前に自分で判断して避難ができるように、降り方と雨量の関係を知っておきましょう。

避難情報と具体的な行動内容

	警戒レベル	市・気象庁からの避難・気象情報	とるべき行動		自ら行動をとる際の判断に参考となる情報（洪水、土砂災害）	
高 緊急の度合					・氾濫発生情報 ・大雨特別警報（土砂災害）等	
	警戒レベル5	緊急安全確保 ※1	命の危険 直ちに安全確保！			
	〈警戒レベル4までに必ず避難！〉					
	警戒レベル4 全員避難	避難指示 ※2	危険な場所から全員避難	市が発令	・氾濫危険情報 ・土砂災害警戒情報 等	気象庁が発表
	警戒レベル3 高齢者等避難 ※3	高齢者等避難 ※3	危険な場所から高齢者等は避難	市が発令	・氾濫警戒情報 ・大雨警報（土砂災害）等	気象庁が発表
	警戒レベル2	大雨・洪水注意報	自らの避難行動を確認する	気象庁が発表	・氾濫注意情報 等	気象庁が発表
	警戒レベル1	早期注意情報	災害への心構えを高める	気象庁が発表	—	

※1 自治体が災害の状況を確実に把握できるものではないなどの理由から、警戒レベル5は必ず発令される情報ではありません。

※2 避難指示は、これまでの避難勧告のタイミングで発令されます。

※3 警戒レベル3は、高齢者等以外の人も必要に応じ、避難の準備をしたり、危険を感じたら自主的に避難するタイミングです。

大雨が降ってきたら

大雨が降ってきたら自宅周りの点検・確認を心がけましょう。また、水の流れには力があるので、危険箇所には近づかないようにしましょう。

気象情報などはこちらから

日頃から気象情報や河川の水位情報に注意しましょう。テレビ、ラジオ、新聞やインターネットなどから様々な情報を入手しましょう。
また、市民の皆さんからきたへも情報提供をお願いします。

気象庁（天気予報電話サービス）
電話　１７７　気象庁発表の最新の天気予報が聞けます
ホームページ　http://www.jma.go.jp/jma/

東京都水防総合情報システム
ホームページ
https://www.kasen-suibo.metro.tokyo.lg.jp/imuryosuii/tsim0102g.html

避難時の心得

● 正確な情報収集と自主的避難を
テレビ・ラジオ・インターネット・安心くるめーるなどで最新の気象情報、災害情報、避難情報を収集しましょう。雨の状況や浸水の状況に注意し、危険を感じたら自主的に避難しましょう。

● 車での避難は控えて
自動車での避難は緊急車両の妨げになります。また、交通渋滞をまねき、浸水すると動けなくなりますので、特別の場合を除きやめましょう。

● 動きやすい格好、二人以上での避難
避難するときは、自治会、自主防災組織内等で声をかけ合って避難しましょう。また、水面下では道路や側溝などの現在がわかりにくいため、杖などで安全を確認しながら歩きましょう。

● 避難所以外に避難する方法
災害が発生したとき、避難所に避難する以外の方法（分散避難）や、安全な建物の高い階への避難（垂直避難）もご検討ください。

● 避難行動要支援者の避難にご協力を
高齢者・障害者・病気やけがをしている方は、早めの避難が必要です。隣近所の避難行動要支援者の避難にご協力ください。

土砂災害警戒区域等

指定避難所一覧　17箇所（2024年時点）

地震　水害　土砂災害　AED（自動体外式除細動器）

水害が起きた時、最初に避難する場所。
In case of disaster such as flood, places to evacuate first.　水災或灾害发生后，在第一个避难场所。 수해 등의 재해가 발생하였을 시의 1차 대피 장소.

	地震等	所在地	洪水	津波	土砂	位置
1	第一小学校	中央町6-8-1				F-6
2	第二小学校	新川町1-14-6				J-5
3	第三小学校	中央町1-16-1				H-5
4	第五小学校	南沢4-6-1				I-8
5	第六小学校	金山町1-17-1				J-3
6	第七小学校	滝山7-26-30				D-7
7	小山小学校	小山5-5-4				G-4
8	神宝小学校	神宝町1-6-7				K-3
9	南町小学校	南町3-2-23				H-9
10	東中学校	上の原2-1-40				L-2
11	西中学校	滝山2-3-23				E-8
12	南中学校	学園町2-1-23				J-7

	津波等	所在地	洪水	津波	土砂	位置
13	中央中学校	中央町5-7-65				F-7
14	自由学園	学園町1-8-15				J-6
15	クリスチャン・アカデミー・イン・ジャパン	新川町1-2-14				J-5
16	浅間町地区センター	浅間町2-24-16				K-5
17	野火止地区センター	野火止2-1-83				F-4

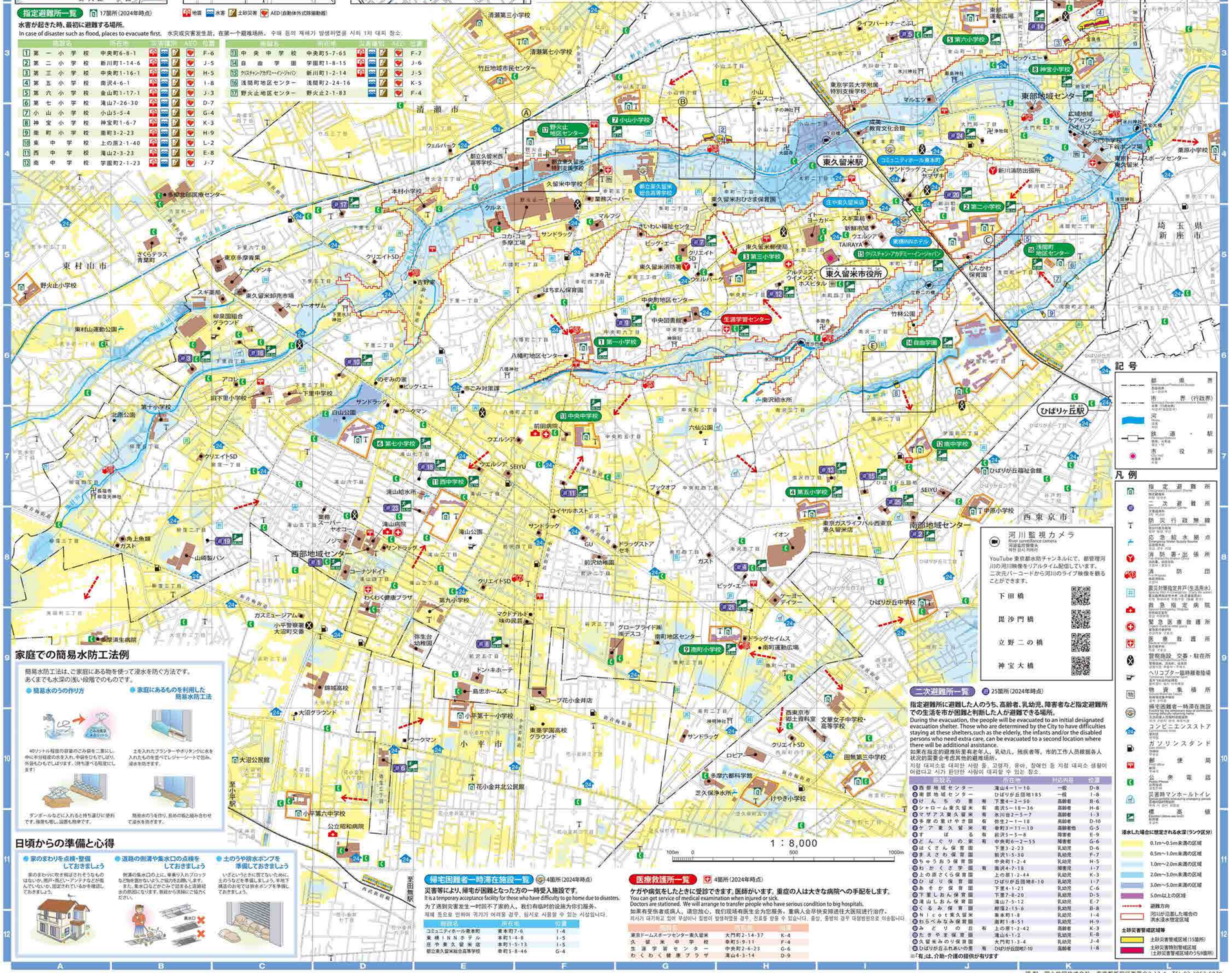

家庭での簡易水防工法例

簡易水防工法は、ご家庭にある物を使って浸水を防ぐ方法です。あくまでも水深の浅い段階でのものです。

● 簡易水のうの作り方

● 家庭にあるものを利用した簡易水防工法

日頃からの準備と心得

● 家のまわりに布を点検・整備しておきましょう
家のまわりに布を保ばされそうなものはないか、雨戸一枚だい・アンテナなどが傾んでいないか、固定されているかを確認しておきましょう。

● 道路の側溝や集水口の点検をしておきましょう
側溝の集水口の上に、車乗り入れブロックなど物を置かないよう、ご協力をお願いします。
また、集水口などがごみで詰まると道路冠水の原因になります。普段から清掃にご協力ください。

● 土のうや排水ポンプを準備しておきましょう
いざというときに慌てないために、土のうなどを準備しましょう。半地下構造のお宅では排水ポンプを準備しておきましょう。

帰宅困難者一時滞在施設一覧　4箇所（2024年時点）

災害等により、帰宅が困難となった方の一時受入施設です。
It is a temporary acceptance facility for those who have difficulty to go home due to disasters.
为了遇到灾害发生一时回不了家的人，我们有临时的设施为你们服务。
재해 등으로 인하여 귀가가 어려울 경우, 임시로 시설을 수 있는 시설입니다.

施設名	所在地	位置
コミュニティホール東本町	東本町7-6	I-4
東横INNホテル	本町1-4-8	I-5
庄や東久留米店	本町1-5-13	I-5
都立東久留米総合高等学校	幸町5-8-46	G-4

医療救護所一覧　4箇所（2024年時点）

ケガや病気をしたときに受診できます。医師がいます。重症の人は大きな病院への手配をします。
You can get service of medical examination when injured or sick.
Doctors are stationed. We will arrange to transfer people who have serious condition to big hospitals.
如果有受伤者或病人，请您放心，我们现场有医生会为您服务。重病人会尽快安排送往大医院进行治疗。
의사가 대기하고 있어 부상이나 질병이 발생하였을 경우, 진료를 받을 수 있습니다. 중상, 중병의 경우 대형병원으로 이송됩니다.

施設名	所在地	位置
東京ドームスポーツセンター東久留米	大門町2-14-37	K-4
久留米中学校	幸町5-9-11	F-4
生涯学習センター	中央町2-6-23	G-6
わくわく健康プラザ	滝山4-3-14	D-9

二次避難所一覧　25箇所（2024年時点）

指定避難所に避難した人のうち、高齢者、乳幼児、障害者など指定避難所での生活を市が困難と判断した人が避難できる場所。
During the evacuation, the people will be evacuated to an initial designated evacuation shelter. Those who are determined by the City to have difficulties staying at these shelters,such as the elderly, the infants and/or the disabled persons who need extra care, can be evacuated to a second location where there will be additional assistance.
如果在指定的避难所里有老年人，乳幼儿，残疾者等，市的工作人员根据各人状况的需要会考虑其他的避难场所。
지정 대피소로 대피한 사람 중, 고령자, 유아, 장애인 등 지정 대피소 생활이 어렵다고 시가 판단한 사람이 대피할 수 있는 장소.

施設名	対象	所在地	対応病院	位置
西部地域センター		滝山4-1-10	一般	D-8
南部地域センター		ひばりが丘団地185	一般	I-8
けんちの里	有	下里4-2-50	高齢者	B-6
シャローム東久留米	有	南沢5-18-36	高齢者	H-8
エマザアス東久留米	有	南沢2-2-7	高齢者	I-3
多摩の里けやき園	有	弥生2-1-18	高齢者	D-10
ケアー東久留米	有	幸町3-11-10	高齢者他	G-5
すばる	有	前沢5-5-8	障害者	E-9
どんぐりの家	有	中央町6-2-55	障害者	G-6
はくさん保育園		下里3-2-23	乳幼児	D-6
東大さわら保育園		前沢1-5-30	乳幼児	F-7
ちゅうおう保育園		中央町1-2-4	乳幼児	H-5
わかくさ学園	有	南沢4-7-18	障害児	I-7
上の原さくら保育園		上の原1-2-44	乳幼児	K-3
ひばり保育園		ひばりが丘団地8-10	乳幼児	I-7
みそか保育園		下里4-1-21	乳幼児	C-6
下里しおん保育園		下里7-8-20	乳幼児	D-5
滝山しおん保育園		滝山7-5-12	乳幼児	E-7
くるみ保育園		柳窪2-15-6	乳幼児	B-8
NICO東久留米		東本町1-8	乳幼児	I-4
わらべみみみ保育園		南町1-8-51	乳幼児	H-9
みどりの丘	有	上の原1-2-42	高齢者	K-3
花ゆめ保育園		滝山6-1-2	乳幼児	E-8
久留米みのり保育園		大門町2-3-4	乳幼児	J-4
ひばりが丘ふれあいの里	有	ひばりが丘団地7-10	高齢者	I-8

※「有」は、介助・介護の提供が有ります

記号

越県界 Prefecture Boundary Outside Tokyo Metropolis
市界（行政界） City Boundary (Administrative Division)
河川 River
鉄道・駅 Railroad (Railway) Station
市役所 City Hall

河川監視カメラ
River surveillance camera
河道状況確認用
特別区以外用

YouTube 東京都水防チャンネルにて、都管理河川の河川映像をリアルタイム配信しています。
二次元バーコードから河川のライブ映像を観ることができます。

下田橋
毘沙門橋
立野二の橋
神宝大橋

凡例

指定避難所 Designated Evacuation Shelter
二次避難所 Second Evacuation Shelter
防災行政無線 Disaster Prevention Wireless Broadcast
応急給水拠点 Emergency Water Supply Receiving Point
消防署・出張所 Fire Station
消防団 Fire Brigade
震災対策指定井戸（生活用水） Emergency Water Supply Well
救急指定病院 Emergency Medical Facility
緊急医療救護所 Emergency Medical Care Point
医療救護所 Medical Care Station
警察施設 交番・駐在所 Police Station
ヘリコプター臨時離着陸場 Helicopter Landing Pad
物資集積所 Emergency Supplies Storage Depot
帰宅困難者一時滞在施設 Facility for the temporary stay of commuters unable to return home
コンビニエンスストア Convenience Store
ガソリンスタンド Gas Station
郵便局 Post Office
公衆電話 Public Phone
災害時マンホールトイレ Manhole Toilet for emergency period
橋高値 Bridge Elevation

浸水した場合に想定される水深（ランク区分）
- 0.1m～0.5m未満の区域
- 0.5m～1.0m未満の区域
- 1.0m～2.0m未満の区域
- 2.0m～3.0m未満の区域
- 3.0m～5.0m未満の区域
- 5.0m以上の区域
- 避難方向
- 河川が氾濫した場合の洪水浸水想定区域

土砂災害警戒区域等
- 土砂災害警戒区域（15箇所）
- 土砂災害特別警戒区域（土砂災害警戒区域のうち9箇所）

調製　国土地図株式会社　東京都新宿区西落合2-12-4　TEL 03-3953-5879