

東久留米市

わくわく歩くるめマップ

4



Walking Spot
ウォーキングスポット



柳窪天神社

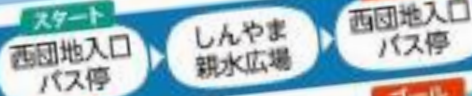


清水田軒精

364579
東久留米市健康福祉課/944-2009-1


下里コース

距離 約3.0km



柳窪コース

距離 約3.4km



[東久留米駅とスタート・ゴール間のアクセス]

- 東久留米駅西口 バス約10分、早西団地入口

※東久留米駅西口には市営の一時利用駐輪場があります。

下里コース 柳窪コース

ができるまで



西部地区のマップをみんな 考えよう



平成19年に作られたマップを
ベースに新しいものを考えてい
きました♪





素案が
完成しました。

実際に歩きにいきました！



まずは下里コース、
行ってみよう！



こちらの道がいいかな？
そちらの道がいいかな？
実際に歩きながら、細かい
コース検討しました。



出水川ってご存知ですか？



『出水川』なん
ていう川がある
んですねえ



お隣、東村山市から東久留米市に流
れ込んでいる出水川。
こちらで黒目川と合流します。

下里コースの見どころ 《川の上を歩けます！》



本村小学校の近くを流れる出水川は
フタがされ、遊歩道となっています。



『出水川広場』といい、
小さい公園が点在してい
ます。日陰の中歩けるの
で気持ちいい！





東久留米卸売市場の目の前を通るルートにするか、通らないルートにするか二手に分かれて考える場面も。



東久留米卸売市場

また別の日 柳窪コースも実踏しました

万歩計配りまーす



歩きやすい道が続きます



柳窪コースは地面が柔らかく
歩きやすい道が続きます



柳窪コースの見どころ！ ＜しんやま親水ひろば＞

大人も童心にもどります！





＜木々の中に続く木道＞

歩いていて『木でできている道がとっても気持ちいい！』という声がたくさんきかれました。



<柳窪緑地保全地域>



少し暑い日でしたが体感温度が下がり、
涼しくて気持ちいい！



ぜひ、2コース
歩いて
みてください

実際に歩く⇒話し合う
を繰り返して完成しました♪

