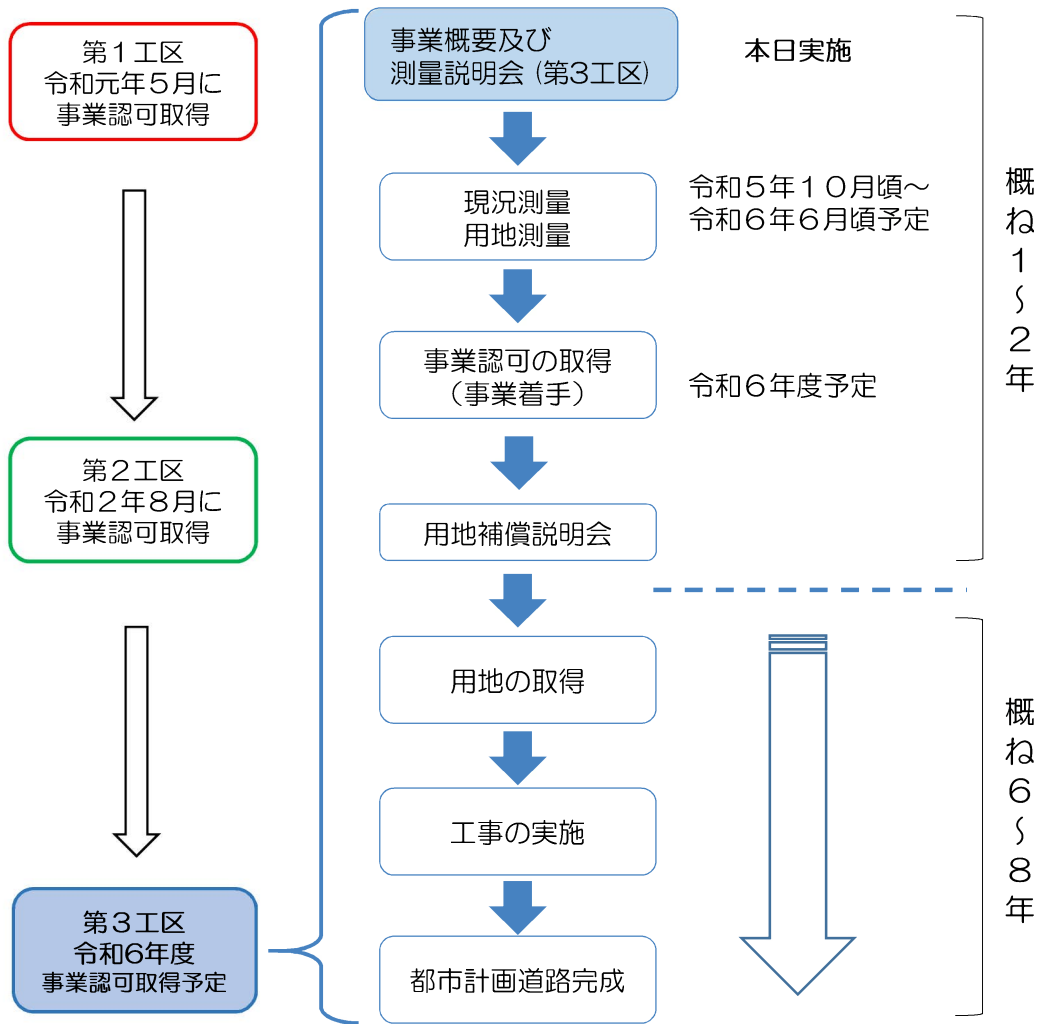


事業の進め方・今後のスケジュール



※ 実施時期等は第3工区のものです。

○お問合せ先

東久留米市 都市建設部 道路計画課 道路交通計画係
TEL 042-470-7777 (代表) 内線2714・2715

東村山都市計画道路3・4・13号練馬東村山線
東村山都市計画道路3・4・21号小平久留米線

事業概要及び測量説明会(第3工区)

日時 ・令和5年9月27日(水)
午後7時00分～

場所 ・東久留米市立小山小学校(体育館)

東久留米市

全体事業概要

路線名	東村山都市計画道路3・4・13号 練馬東村山線	東村山都市計画道路3・4・21号 小平久留米線
区間	東久留米市本町二丁目から小山三丁目地内	東久留米市幸町五丁目から小山二丁目地内
延長	1,040m	730m
都市計画決定	昭和37年7月26日	
幅員	16m	

市では、平成28年3月に策定された「東京における都市計画道路の整備方針（第四次事業化計画）」に基づき優先整備路線に選定された上記2路線の整備に向けて、事業を進めております。

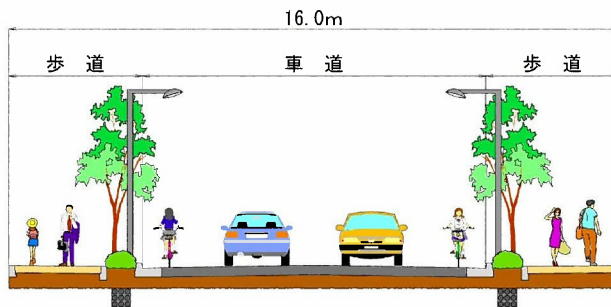
説明会趣旨

市では、東村山都市計画道路3・4・13号練馬東村山線及び3・4・21号小平久留米線の整備事業を行うにあたり、本事業の全体の概要説明と、下記の位置図に示す市立小山テニスコート付近から水道道路（新座市道5号線）の区間を、第3工区（延長約510m）として位置づけ、令和6年度までに事業化を目指しております。本説明会では、今後の事業化に必要な測量等の進め方について説明させていただきます。なお、第1工区においては平成30年6月に、第2工区においては令和元年7月に、今回と同様な説明会を開催しております。

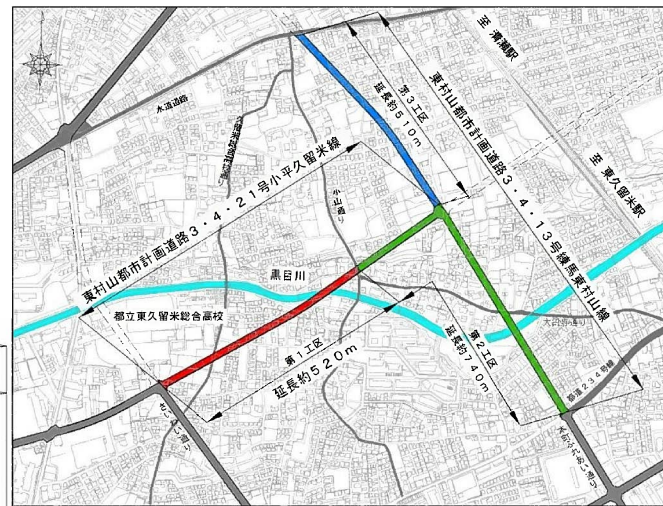
事業の効果

- 通過交通の流入抑制による住環境の向上
- 無電柱化による防災機能の向上
- 安全で快適な道路空間の確保
- 東久留米駅・清瀬駅へのアクセス向上

断面図（イメージ）

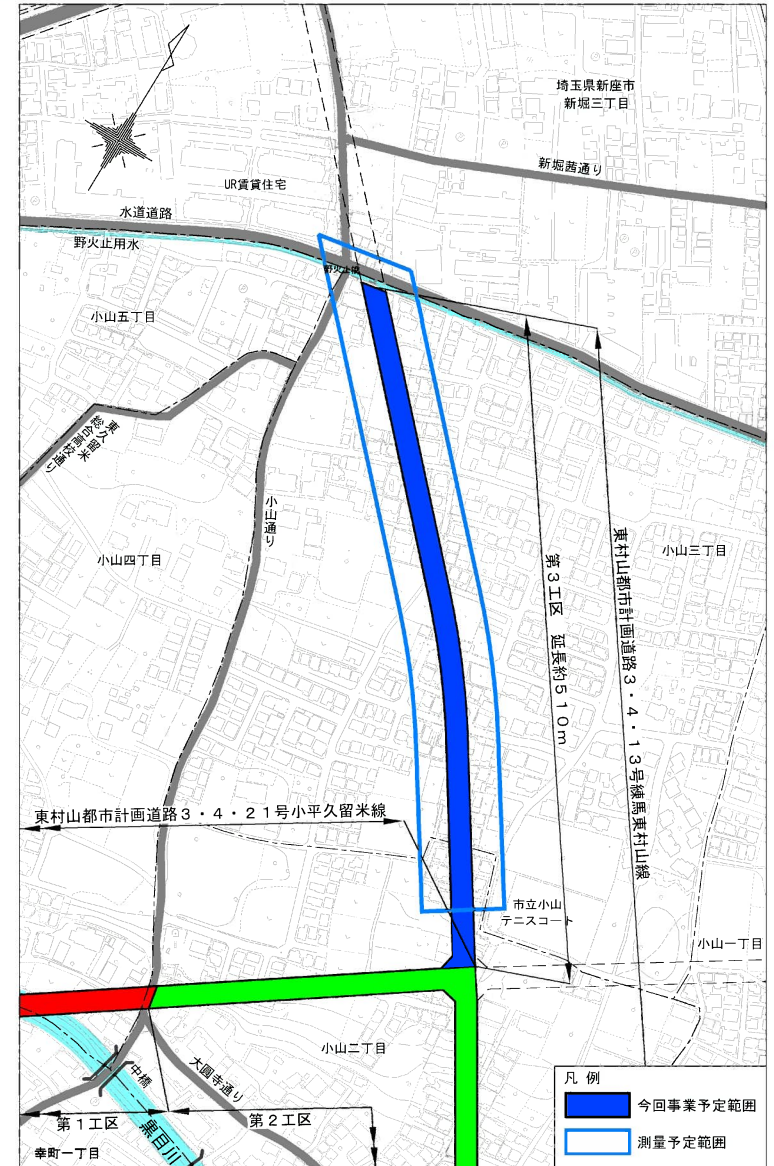


位置図



計画線（概略線）は下記のホームページ上でもご覧いただけます。
東京都都市整備局ホームページ「都市計画情報等インターネット提供サービス」
https://www2.wagmap.jp/tokyo_tokeizu/

平面図



※この図面は、平成27年に実施した航空測量を基に作成しているため、現在の土地利用が反映されていない部分があります。
※この地図は、東京都知事の承認を受けて、東京都縮尺2,500分の1地形図を利用して作成したものです。（承認番号）5都市基交審第17号
※この地形図は東京都縮尺1：2500の地形図（道路網図）を使用して作成したものです。ただし、計画線は、都市計画道路の計画図から転記したものです。無断複製を禁止します。（承認番号）31都市基街都第62号、令和元年6月20日