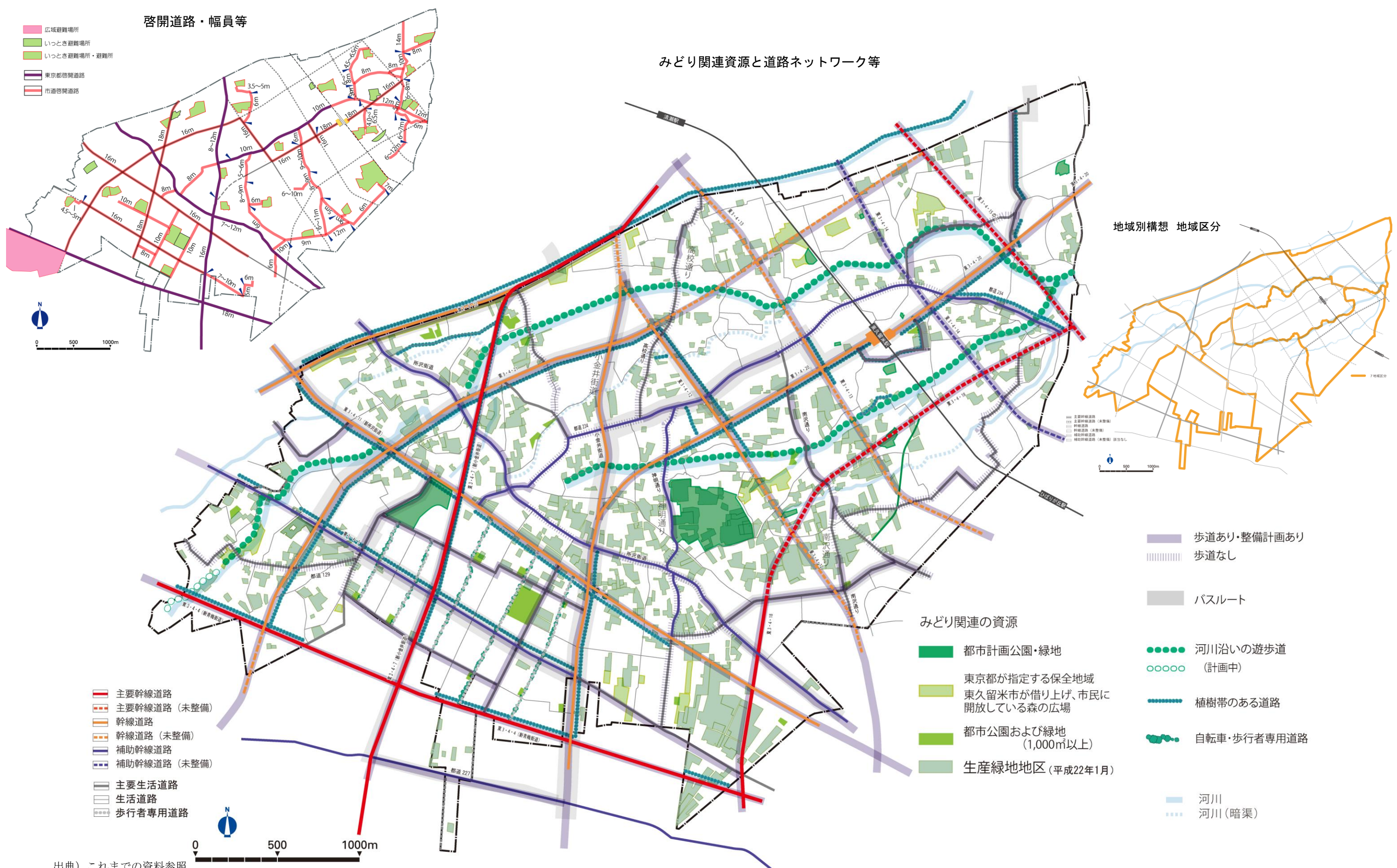


道路、みどり、土地利用現況等の合成図



出典) これまでの資料参照

現行都市マスの土地利用方針図および道路ネットワーク等

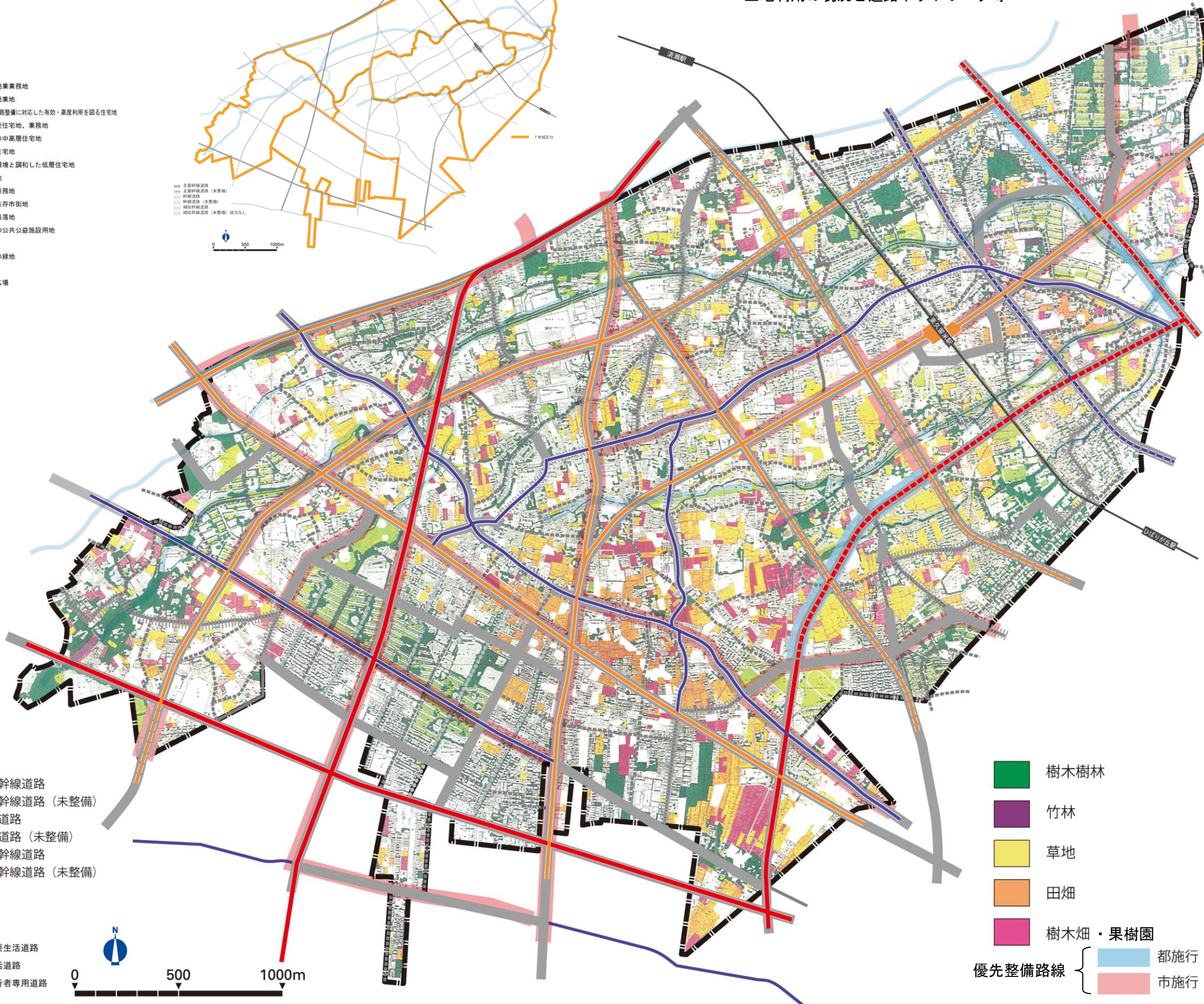


出典) これまでの資料参照

地域別構想 地域区分

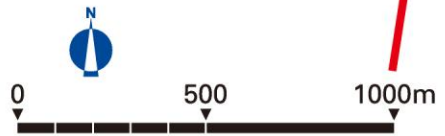
土地利用の現況と道路ネットワーク等

- 中心商業業務地
- 近隣商業地
- 幹線道路整備に対応した有効・高度利用を図る住宅地
- 都市型住宅地、業務地
- 一団の中高層住宅地
- 低層住宅地
- 農業環境と調和した低層住宅地
- 工業地
- 流通業務地
- 住工共存市街地
- 農業集落地
- 一団の公共施設用地
- 公園
- 一団の緑地
- 河川
- 親水広場



- 主要幹線道路
- 主要幹線道路 (未整備)
- 幹線道路
- 幹線道路 (未整備)
- 補助幹線道路
- 補助幹線道路 (未整備)

- 主要生活道路
- 生活道路
- 歩行者専用道路



- 歩道あり・整備計画あり
- 歩道なし
- バスルート

- 樹木樹林
- 竹林
- 草地
- 田畑
- 樹木畑・果樹園

- 優先整備路線
- 都施行
 - 市施行

- 河川
- 河川(暗渠)